



# Vélo Club des Albères


Salle Cécile – 1 Avenue du 11 Novembre

66700 ARGELES /MER

Club affilié à la FFCT sous le n° 03597


## Bulletin n° 1 : janvier 2025

### Calendrier de toutes nos activités

Date	GROUPE	ITINERAIRES	km et dénivelé	Horaire et RdV
Mercredi 1		Le conseil d'administration et le bureau du VCA vous souhaitent une année 2025 riches de bonheur, de joie, de santé et de belles performances vélo.		
Mercredi 1		Pour plonger de plein pied dans la nouvelle année, rien de tel qu'un bain de mer revigorant. Apportez vos maillots VCA.		10h30 Plage centrale à Argeles
Mercredi 1	ROUTE	Argelès, Market Laroque, St. Genis, Brouilla, Villemolaque, Fourques, Trouillas, Ponteilla, ←D37/D612A, Thuir, R.P. →D612 (2x), ←D58 Camélas, ←D615, → ← Camps del Castell, Thuir, Ste-Colombe, Terrats, Fourques, Villemolaque, Brouilla, St. Genis, Argelès.	85 km ▲ 402 m <i>openrun.</i> <u>VCA-R822</u>	8h30 Argeles/mer mairie 9h00 Market Laroque
Mercredi 1	VTT	Jour de l'An - Sortie libre - éventuellement bain de mer du jour de l'an sur la plage centrale d'Argelès/Mer.		
Jeudi 2	VTT Confirmé	Une classique sur les hauteurs d'Argelès : Valmy - direct Mas Christine - Bassin - Chapelle St Laurent - Valmy – Argelès	21 km ▲ 480m <i>Diff. M</i> <i>Openrun</i> <u>vca-vtt02</u>	9h00 Parking de Valmy
Jeudi 2	LOISIR	Argelès cave coopérative, ⚡ D2 route de Sorède, R.P. ⚡ route de la déchèterie, R.P. en face, piste cyclable, St-Genis, Laroque, Sorède, Argelès gare, Collioure, Port-Vendres, Cap Béar, demi-tour, Port-Vendres, Collioure, Argelès cave coopérative.	50 km ▲ 483 m <i>openrun.</i> <u>vca-cl501</u>	13h00 Argelès Cave coopérative 13h30 St Genis

Date	GROUPE	ITINERAIRES	km et dénivelé	Horaire et RdV
Vendredi 3	ROUTE	Argelès, Market-Laroque, St. Genis, Brouilla, Villemolaque, Fourques, Terrats, Ste. Colombe, Thuir, ← déchèterie, D48, ← D615, Corbère les Cabanes, →D56, Néfiach, → Millas, R.P. →D612, Thuir, R.P. ←D612A/D37 Ponteilla, Trouillas, Villemolaque, Brouilla, St. Genis, Argelès.	93 km ▲ 560 m <i>openrun.</i> <u>VCA-R908</u>	8h30 Argeles/mer mairie 9h00 Market La- roque
Samedi 4	VTT tranquillou	Sorède-Vallée Heureuse - les trois hêtres, l'Ouillat - Casot del Guard – Sorède. Accompagnateur : Roger. <i>Openrunner.com</i> : <a href="http://yca-vtt12">yca-vtt12</a>	31 km ▲ 1051 m AD	9h00 Sorède RdV maison de retraite.
Dimanche 5	ROUTE	<u>Pause café du VCA à Port Argelès :</u> Argelès, av Charlemagne, R.P. ↻ av du 8 Mai, Argelès Plage, Port, Pause-café Capitainerie du Port, ½ tour, St-Cyprien, Elne, Montescot, →D80 Corneilla, Théza, Alénya, ↻D11 St-Nazaire, Canet village, D11, Ste-Marie, ↻ D12 sur 400m, R.P. ↻D11, Tor-reilles, ↻D11E, ↻D81, R.P. Canet, ↻ piste, Canet plage, St-Cyprien, Argelès.	75 km ▲ 151 m <i>openrun.</i> <u>VCA-R715</u>	9h00 Argeles/mer mairie
Lundi 6	VTT Confirmé	Argelès - Les Merles - Rancho - Mas Linas - Notre Dame du Château - NDde la Pave – ND de Vie - St Laurent-del-munt- Argelès	36 km ▲ 800 m <i>Diff. M</i> <i>openrun.</i> <u>vca-vtt06</u>	9h00 Argelès/mer Cimetière
Lundi 6	LOISIR	Argelès, St-Cyprien, Canet, D11 St-Nazaire, R.P. ↻ chemin de la Fausseille, D11, Alénya, ↻, R.P. en face D39, Théza, Villeneuve-de-la-Raho, R.P. ↻ D8, Brouilla, St-Genis, Argelès.	58 km ▲ 146 m <i>openrun.</i> <u>vca-cl502</u>	13h30 Argelès Cave-coopé.
Mercredi 8	ROUTE	Argelès, Market Laroque, St. Genis, Les Thermes, St. Martin de Fenollar, <i>voie verte</i> , Maureillas, Céret, Amélie, Le Château, ←D53 Route de Montalba, →D53B, Mas Pagris, ½ tour, Le Château, Amélie, Céret, St-Jean-Pla-de-Corts, Maureillas, <i>voie verte</i> , Casino du Boulou, St-Genis, Argelès	93 km ▲ 734 m <i>openrun.</i> <u>VCA-R912</u>	8h30 Argeles/mer mairie 9h00 Market La- roque
Mercredi 8	VTT tranquillou	Inédit : Paulilles - El Forat – Cospron - Madeloc - La Galline – Paulilles. Accompagnateur : Denis.	31 km ▲ 1051 m Diff. M+	9h00 Paulilles. Parking.
Jeudi 9	VTT Confirmé	Sorède - Gasot del garde - St Christophe - Montesquieux - Sorède.  RdV : Sorède Parking Maison de retraite	34 km ▲ 934 m <i>Diff. AD</i> <i>openrun.</i> <u>vca-vtt11</u>	9h00 Sorède

Date	GROUPE	ITINERAIRES	km et dénivelé	Horaire et RdV
Jeudi 9	LOISIR	Argelès, D618, piste cyclable, St-Genis, les Jardins du Boulou, <i>voie verte</i> , Maureillas, R.P. ↻, Maureillas centre, X D13b, Les Cluses Basses, pont romain, Les Cluses Hautes, X D900, X ↻ D13b, Les Cluses Basses, Maureillas, R.P. ↻ <i>voie verte</i> , les Jardins du Boulou, St-Genis, Argelès.	58 km ▲ 239 m <i>openrun.</i> <u>vca-cl507</u>	13h00 Argelès Cave-coopé. 13h30 St Genis Z. artisanale.
Vendredi 10	ROUTE	Argelès, Market Laroque, St. Genis, Brouilla, Villemolaque, Fourques, Terrats, Ste. Colombe, Thuir, D612A/D37 Ponteilla, Nyls, Pollestres, Villeneuve-de-la Raho, Brouilla, St. Genis, Laroque, Sorède, Argelès.	75 km ▲ 394 m <i>openrun.</i> <u>VCA-R716</u>	8h30 Argeles/mer mairie 9h00 Market Laroque
Vendredi 10	VTT initiés	St Martin d'Albères - Requessens - Neoulous - St Martin.	. km ▲ . m Diff. AD	9h00 RdV St Martin Albères
Samedi 11	VTT tranquillou.	Las Illas - col de Pou - Col des Mirailles - Las Illas - Casse-croûte ou resto possible. Accompagnateur : Roger.	. km ▲ 750 m Diff. AD	9h00 Maureillas Cimetière
Dimanche 12	ROUTE	<u>Pause-café à Palau</u> : Argelès, St-André, Palau P. Café place de la République, Elne, Ortaffa, R.P. Montescot, D8, Villeneuve-de-la-Raho, Pollestres, →D39, Canohès, ←rue du Grenache, Ponteilla, Trouillas, Fourques, ←D2, →Passa, D40, Tresserre, Banyuls, Brouilla, St-Genis, Argelès.	71 km ▲ 425 m <i>openrun.</i> <u>VCA-R705</u>	9h00 Argeles/mer mairie
Lundi 13	LOISIR	Argelès cave coopérative, D2 route de Sorède, Sorède, Laroque, Villelongue-Dels-Monts, Montesquieu, Les Thermes du Boulou, Maureillas, Dir. Céret, Y Villargell, Y D13, Y ↻ piste cyclable, <i>voie verte</i> , les Jardins du Boulou, R.P TGV ↻, ↻, traverse jusqu'à Villelongue-Dels-Monts, Laroque, Sorède, Argelès.	52 km ▲ 436 m <i>openrun.</i> <u>vca-cl714</u>	13h00 Argelès Cave coopé 13h30 Laroque centre
Lundi 13	VTT confirmé	Le Boulou - Llauro - Cortal d'en Durand - Collada de St Lluc - Le Boulou  RdV : Parking Mairie du Boulou.	40 km ▲ 597 m Diff. M <i>openrun.</i> <u>vca-vtt13</u>	9h00 Le Boulou
Lundi 13	Réunion du CA	Réunion mensuelle du conseil d'administration du VCA ouverte à tous les membres.		18h00 Salle Cécile Argeles/mer
Mardi 14	Rando pédestre	Boucle de Rigarda – Domanova.	8 km ▲ 200 m Facile	10h Rigarda Parking du village

Date	GROUPE	ITINERAIRES	km et dénivelé	Horaire et RdV
Mercredi 15	VTT tranquillou	Les falaises de Leucate - Port La Nouvelle - La Palme – Leucate. Accompagnateur : Denis	45 km ▲ 250 m Diff. M	9h00 Leucate Parking resto phare.
Mercredi 15	ROUTE	Argelès, Market Laroque, St. Genis, Les Thermes du Boulou, St-Martin de Fenollar, <i>voie verte</i> , Maureillas, St. Jean Pla de Corts, Vivès, Llauro△3 <sup>ème</sup> , Oms, Calmeilles, col Fourtou△2 <sup>ème</sup> , →Montauriol, Fourques, Villemolaque, Brouilla, St. Genis, Argelès. <b>Plus court : Llauro retour par Céret.</b>	92 km ▲ 942 m <i>openrun.</i> <u>VCA-R907</u>	8h30 Argeles/mer mairie 9h00 Market Laroque
Jeudi 16	LOISIR	Argelès, D618, piste cyclable, St. Genis, Brouilla, St-Jean-Lasseille, Villemolaque, Mas Mules, Tresserre, Passa, chemin des Ecureuils, ⚡ D615, Fourques, ⚡ D2, Villemolaque, St-Jean-Lasseille, Brouilla, St-Genis, Argelès.	62 km ▲ 340 m <i>openrun.</i> <u>vca-cl602</u>	13h00 Argelès Cave-coopé. 13h30 St Genis Z. artisanale
Jeudi 16	VTT Confirmé.	Boule d'Amont - Col Palomère - La Bastide - Boule d'Amont. Parking du village.	28 km ▲ 970 m Diff. AD <i>openrun</i> <u>vca-vtt37.</u>	9h00 Boule d'Amont
Vendredi 17	ROUTE	Argelès, Market, St. Genis, Brouilla, Villemolaque, Fourques, Terrats, Ste. Colombe, Thuir, ←Déchèterie, D48, ←D615, Corbère, →D16, St. Féliu d'Avall, →D18, Thuir, R.P←D612, R.P.Macdo ← D612A/D37, Ponteilla, Trouillas, Fourques, Villemolaque, Brouilla, St. Genis, Laroque, Sorède, Argelès.	96 km ▲ 606 m <i>openrun.</i> <u>VCA-R918</u>	8h30 Argeles/mer mairie 9h00 Market Laroque
Samedi 18	AG du VCA	Assemblée Générale annuelle statutaire de l'association. L'AG sera suivie de la galette des rois offerte par le club.		14h00 Valmy Argeles/mer
Dimanche 19	ROUTE	Argelès, Market Laroque, St-Genis, Brouilla, Villemolaque, Trouillas, Ponteilla, ←D37, Le Soler, ←D916 200m, ←D85, R.P. →D612, R.P en face D615, ← D48 déchèterie, D18 St-Colombe, Terrats, Fourques, ←D2, → Passa, Tresserre, Banyuls-dels-Aspres, Brouilla, St-Genis, Laroque, Sorède, Argelès	81 km ▲ 606 m <i>openrun.</i> <u>VCA-R849</u>	8h30 Argeles/mer mairie 9h00 Market Laroque
Lundi 20	LOISIR	Argelès, D618, piste cyclable, St. Genis, Brouilla, St-Jean-Lasseille, Villemolaque, Fourques, Terrats, Ste-Colombe-de-la-Commanderie, Thuir, ⚡ D18, R.P.⚡ piste cyclable, ⚡ D37 Ponteilla, Trouillas, Villemolaque, St-Jean-Lasseille, Brouilla, St-Genis, Argelès.	69 km ▲ 374 m <i>openrun.</i> <u>vca-cl608</u>	13h00 Argelès Cave coopé 13h30 St-Genis Z.artisanale

Date	GROUPE	ITINERAIRES	km et dénivelé	Horaire et RdV
<b>Lundi 20</b>	<b>VTT Confirmé</b>	<b>Les Falaises de Leucate ;</b> RdV : Parking Centre Commercial côté SE. <i>Openrunner.com <a href="#">vca-vtt67</a></i>	<b>45 km</b> <b>▲ 400 m</b> <b>Diff. F.</b>	<b>9h00</b> Leucate
<b>Mercredi 22</b>	<b>ROUTE</b>	<b>Argelès, Market, St. Genis, Les Thermes, St-Martin de Fenollar, voie verte, Maureillas, Céret, Amélie, Palalda, D618×D15 Δ4<sup>ème</sup> borne Michelin, Le Vila, Pont de Reynès, Céret, St-Jean-Pla-de-Corts, Maureillas, voie verte, Casino du Boulou, St-Genis, Argelès.</b>	<b>81 km</b> <b>▲ 499 m</b> <i>openrun.</i> <b><u>VCA-R803</u></b>	<b>8h30</b> Argeles/mer mairie <b>9h00</b> Market La- roque
<b>Mercredi 22</b>	<b>VTT Tranquillou.</b>	<b>En Espagne : de Escala à Estartit.</b> Accompagnant : Roger. RdV : Parking de la Cala Montgo	<b>35 km</b> <b>▲ 600 m</b> <b>Diff. M</b>	<b>9h00</b> Escala
<b>Jeudi 23</b>	<b>LOISIR</b>	<b>Argelès cave coopérative, ⚡ D2 route de Sorède, R.P. ⚡ route de la déchèterie, R.P. en face, piste cyclable, St-Genis, Laroque, Sorède, Argelès, la gare, Collioure, Port-Vendres, R.P. ⚡ le port, ⚡ D86B, ⚡ D914, Δ4<sup>ème</sup>, Banyuls, R.P. ⚡ D86, X ⚡ Musée Maillol, demi-tour, Banyuls, X ⚡ D86, route du Mas Reig, église San Miquel ⚡ col de les Vinyes, cave du mas Ventous, R.P. ⚡ D914, ⚡ D114, Port-Vendres, Collioure, Argelès.</b>	<b>65 km</b> <b>▲ 692 m</b> <i>openrun.</i> <b><u>vca-cl633</u></b>	<b>13h00</b> Argelès Cave coopé <b>13h30</b> St-Genis ZA
<b>Jeudi 23</b>	<b>VTT Confirmé</b>	<b>La Tour de France – Rasiguères.</b> RdV : Parking terrain camping à la Tour de France. <i>Openrunner.com : <a href="#">vca-vtt49</a></i>	<b>28 km</b> <b>▲ 855m</b> <b>Diff. AD</b> .	<b>9h00</b> La Tour de France
<b>Vendredi 24</b>	<b>ROUTE</b>	<b>Argelès, Market Laroque, St-Genis, Brouilla, Villemolaque, Trouillas, Ponteilla, Le Soler, ←D916, St-Féliu d'Avall, d'Amont, Millas, ←D46, Corbère-les-Cabanes, ←D615, Thuir, R.P. ←D612A/D37, Ponteilla, Trouillas, Villemolaque, Brouilla, St-Genis, Argelès.</b>	<b>88 km</b> <b>▲ 368 m</b> <i>openrun.</i> <b><u>VCA-R821</u></b>	<b>8h30</b> Argeles/mer mairie <b>9h00</b> Market La- roque
<b>Vendredi 24</b>	<b>Cyclo-resto</b> Infos et ins- cription au- près de Guy Gouarin 0786255551	<b>Carrefour Market. St Genis, Brouilla, St Jean-Lasseille, Trouillas, Thuir, Le Soler , Pezilla, Baixas, Espira de L' Agly, Rivesaltes, voie verte, St -Laurent de la Salanque. (60 km). Repas.</b> <b>Torreilles, Villelongue de la Salanque, Saint-Nazaire, Alénia, Elne, Palau del Vidre. (35 km)</b>	<b>95 km</b> <b>▲ faible</b>	<b>9h00</b> Carrefour- Market La- roque.
<b>Samedi 25</b>	<b>VTT tranquillou</b>	<b>Port-Vendres - Cap Béar- Paulilles – Banyuls/mer – Port-Vendres.</b> Accompagnateur : Denis.	<b>25 km</b> <b>▲ 550 m</b> <b>Diff. M</b>	<b>9h00</b> Port-Vendre Parking des camping cars.

Date	GROUPE	ITINERAIRES	km et dénivelé	Horaire et RdV
Dimanche 26	ROUTE	Argelès, Market Laroque, St-Genis, Brouilla, Ortaffa, R.P. Montescot, Villeneuve-de-la-Raho, Pollestres, Nyls, →D39A, Canohès, →D23, R.P. ←D39, Toulouges, R.P. ← D39, ←D916, Le Soler, ←D37, Ponteilla, Trouillas, Villemolaque, St-Jean-Lasseille, Brouilla, St-Genis, Laroque, Sorède, Argelès.	78 km ▲ 436 m <i>openrun.</i> <u>VCA-R729</u>	8h30 Argeles/mer mairie 9h00 Market La- roque
Lundi 27	LOISIR	Argelès, D618, piste cyclable, St. Genis, Brouilla, ↻D40, Banyuls-dels-Aspres, Tresserre, Passa, chemin de trouillas, en face déchèterie, Trouillas, Ponteilla, ↻D37, ↻ piste cyclable, Thuir, Llupia, Terrats, Fourques, Villemolaque, St-Jean-Lasseille, Brouilla, St-Genis, Argelès.	67 kms ▲ 406 m <i>openrun.</i> <u>vca-cl618</u>	13h00 Argelès Cave coopé 13h30 St-Genis ZA
Lundi 27	VTT Confirmé	Marquixanes – Arboussols - Col de Gués - Pic de Bau - Els Planols – Marquixanes. <i>Openrunner.com</i> : <u>vca-vtt52</u>	30 km ▲ 924 m <i>Diff. AD</i>	9h30 Maquixanes Gare SNCF
Mardi 28	Rando pédestre	Boucle du Chateau de Belpuig.	7 km ▲ 300 m Moyenne	10h00 Parking de la chapelle de la Trinité
Mercredi 29	VTT tranquillou	Argelès/mer – Collioure – Port-Vendres – Cospron - La galline - Consolation. Accompagnateur : Roger. N° openrunner.com : <u>VCA-VTT04</u>	32 km ▲ 800 m <i>Diff. M</i>	9h00 Le Racou Parking Val- marie.
Mercredi 29	ROUTE	Argelès, Market Laroque, St-Genis, Le Boulou, D900, R.P.tour complet, D900, →(avant voie ferrée) Tresserre, Passa, Villemolaque, Trouillas, Fourques, Llauro△3 <sup>ème</sup> Céret, Maureillas, Les Thermes, Montequieu△4 <sup>ème</sup> , Villelongue, Laroque, Sorède, Argelès.	89 km ▲ 909 m <i>openrun.</i> <u>VCA-R837</u>	8h30 Argeles/mer mairie 9h00 Market La- roque
Jeudi 30	VTT Confirmé	Estagel – La Courbarole – Caume de l’Arago – Tautavel – Mas Jau – Estagel. <i>Openrunner.com</i> <u>VCA-VTT48</u>	37 km ▲ 700m <i>Diff. M</i>	
Jeudi 30	LOISIR	Argelès, D618, piste cyclable, St-Genis, les Jardins du Boulou, voie verte, Maureillas, Céret, ↻ D615, Llauro△3 <sup>ème</sup> , Fourques, ↻ D2 Villemolaque, St-Jean-Lasseille, Brouilla, St-Genis, Argelès.	74 km ▲ 516 m <i>openrun.</i> <u>vca-cl704</u>	13h00 Argelès Cave coopé. 13h30 St-Genis ZA
Vendredi 31	ROUTE	Argelès, Market Laroque, St-Genis, Les Thermes, St- Martin de Fenollar, voie verte, Maureillas, Céret, Pont de Reynès, Amélie, Arles sur Tech, Amélie, Céret, St-Jean-Pla-	87 km ▲ 481 m <i>openrun.</i> <u>VCA-R833</u>	8h30 Argeles/mer mairie 9h00

Date	GROUPE	ITINERAIRES	km et dénivelé	Horaire et RdV
		de-Corts, Maureillas, Les Thermes, St-Genis, Argelès/mer/ <b><u>Plus court : demi-tour à Amélie-les-bains.</u></b>		Market Laroque

Les traces GPS de tous nos circuits sont accessibles et téléchargeables sur le site : <https://www.openrunner.com>. Il suffit de saisir la référence du circuit dans l'onglet 'trouver un parcours'. Vous pouvez aussi y accéder facilement à partir du calendrier de nos activités accessible en ligne sur notre site internet : <https://vca66.fr>

Si vous n'êtes pas affilié(e) à une fédération sportive, Fédération Française de CycloTourisme ou autre, sachez que le VCA vous accueille pour 3 sorties 'découverte' au cours desquelles vous serez couvert par l'assurance du club. Il suffit de rejoindre un point de rendez-vous à votre convenance. Ensuite, si nos activités vous conviennent, vous pourrez nous rejoindre en adhérant au VCA. Toutes les infos et documents sur votre site Internet : [vca66.fr](https://vca66.fr)

Informations complémentaires auprès de notre secrétaire : [secretariat@vca66.fr](mailto:secretariat@vca66.fr) ou par ☎. 06 63 82 29 95



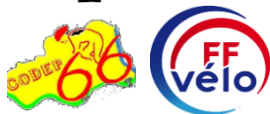
# Vélo Club des Albères



Salle Cécile – 1 Avenue du 11 Novembre

66700 ARGELES /MER

Club affilié à la FFCT sous le n° 03597



## Parcours VCA groupes 1+2+3

### Janvier 2025

Les tableaux ci-après valent feuille de route. Vous pouvez les imprimer, les découper et le coller sur la potence ou le cadre de votre vélo pour suivre le parcours du jour.

<u>M 01/01/2025</u> N° Openr. VCA-R822 85km ▲ 402m identif : 11014775 Départ:-08h30 Mairie -09h00 Market	<u>V 03/01/2025</u> N° Openr. VCA-R908 93km ▲ 560m identif : 11573921 Départ:-08h30 Mairie -09h00 Market	<u>D 05/01/2025</u> N° Openr. VCA-R715 75km ▲ 151m identif : 11014751 Départ:-09h00 Mairie	<u>M 08/01/2025</u> N° Openr. VCA-R912 93km ▲ 734m identif : 11039936 Départ:-08h30 Mairie -09h00 Market	<u>V 10/01/2025</u> N° Openr. VCA-R716 75km ▲ 394m identif :11014865 Départ:-08h30 Mairie -09h00 Market
Argelès mairie Market Laroque St. Genis Brouilla Villemolaque Fourques Trouillas Ponteilla, ←D37/D612A Thuir R.P. →D612 (2x), ←D58 Camélas ←D615, → ←Camps del Castell Thuir Ste. Colombe Terrats Fourques Villemolaque Brouilla St. Genis Argelès.	Argelès mairie Market Laroque St. Genis Brouilla Villemolaque, Fourques Terrats Ste. Colombe Thuir ← déchèterie, D48, ←D615, Corbère les Cabanes, →D56, Néfiach →Millas, R.P.→D612 Thuir, R.P.←D612A/D37 Ponteilla Trouillas, Villemolaque, Brouilla St. Genis Argelès.	<b>Pause café du VCA à Port Argelès :</b> Argelès mairie av Charlemagne, R.P. ↻ av du 8 Mai, Argelès Plage, Port, Pause-café <b>Capitainerie</b> du Port, ½ tour, St-Cyprien, Elne Montescot, →D80 Corneilla Théza Alenya D11 St-Nazaire Canet village, D11, Ste-Marie, D12 sur 400m, R.P.D11, Torreilles D11E, ↻D81, R.P. Canet, ↻ piste Canet plage St-Cyprien, Argelès.	Argelès mairie Market Laroque St. Genis Les Thermes St. Martin de Fenollar, <i>voie verte</i> , Maureillas Céret Amélie-les-bains Le Château ←D53 Route de Montalba →D53B Mas Pagris ½ tour Le Château Amélie Céret St-Jean-Pla-de-Corts Maureillas <i>voie verte</i> Casino du Boulou St-Genis Argelès	Argelès mairie Market Laroque St. Genis Brouilla Villemolaque, Fourques Terrats Ste. Colombe Thuir D612A/D37 Ponteilla Nyls Pollestres, Villeneuve-de-la Raho Brouilla, St. Genis Laroque Sorède Argelès.



<p><u>D 12/01/2025</u> N°Openr. VCA-R705 71km ▲ 425m identif : 11014814 <b>Départ:-09h00 Mairie</b></p>	<p><u>M 15/01/2025</u> N°Openr. VCA-R907 92km ▲ 942m identif : 3878238 Départ:-08h30 Mairie -09h00 Market</p>	<p><u>V 17/01/2023</u> N°Openr. VCA-R918 96km ▲ 606m identif : 11358571 Départ:-08h30 Mairie -09h00 Market</p>	<p><u>D 19/01/2025</u> N°Openr. VCA-R849 81km ▲ 606m identif : 11014948 Départ:-08h30 Mairie -09h00 Market</p>	<p><u>M 22/01/2025</u> N°Openr. VCA-R803 81km ▲ 499m identif : 11014941 Départ:-08h30 Mairie -09h00 Market</p>
<p><b>Pause café à Palau :</b> Argelès mairie St-André Palau P. Café place de la République Elne Ortaffa R.P. Montescot D8 Villeneuve-de-la- Raho Pollestres D39 Canohès rue du Grenache Ponteilla Trouillas Fourques, D2 Passa, D40, Tresserre Banyuls-dels-Aspres Brouilla, St-Genis, Argelès.</p>	<p>Argelès Market Laroque St. Genis Les Thermes du Boulou St-Martin de Fenollar <i>voie verte</i>, Maureillas St. Jean Pla de Corts Vivès Llauro△3<sup>ème</sup> Oms, Calmeilles col Fourtou△2<sup>ème</sup>, →Montauriol Fourques Villemolaque Brouilla St. Genis Argelès.  <b>Plus court : A Llauro retour par Ceret</b></p>	<p>Argelès Market Laroque St. Genis Brouilla Villemolaque, Fourques Terrats Ste. Colombe Thuir, ←Déchèterie, D48, ←D615, Corbère, →D16 St. Féliu d'Avall, →D18, Thuir, R.P←D612, R.P.Macdo ←D612A/D37, Ponteilla Trouillas Fourques, Villemolaque, Brouilla St. Genis, Laroque, Sorède, Argelès.</p>	<p>Argelès Market Laroque St-Genis Brouilla, Villemolaque, Trouillas Ponteilla ←D37, Le Soler ←D916 200m, ←D85, R.P.→D612 R.P en face D615, ←D48 déchèterie, D18 St-Colombe, Terrats, Fourques, ←D2, →Passa, Tresserre, Banyuls-dels-Aspres, Brouill St-Genis Laroque Sorède Argelès</p>	<p>Argelès Market Laroque St. Genis Les Thermes St-Martin de Fenollar <i>voie verte</i>, Maureillas Céret Amélie Palalda, D618▲D15 4<sup>ème</sup> borne Michelin Le Vila, Pont de Reynès, Céret, St-Jean-Pla-de-Corts Maureillas <i>voie verte</i>, Casino du Boulou, St-Genis Argelès.</p>

<p><u>V 24/01/2025</u>                      N°Openr. VCA-R821                      88km ▲ 368m                      identifi : 11014929                      Départ:-08h30 Mairie                      -09h00 Market</p>	<p><u>D 26/01/2025</u>                      N°Openr. VCA-R729                      78km ▲ 436m                      identifi : 11014890                      Départ:-08h30 Mairie                      -09h00 Market</p>	<p><u>M 29/01/2025</u>                      N°Openr. VCA-R837                      89km ▲ 909m                      identifi : 11014058                      Départ:-08h30 Mairie                      -09h00 Market</p>	<p><u>V 31/01/2025</u>                      N°Openr. VCA-R833                      87km ▲ 481m                      identifi :11014085                      Départ:-08h30 Mairie                      -09h00 Market</p>	
<p>Argelès mairie                      Market Laroque                      St-Genis                      Brouilla                      Villemolaque                      Trouillas                      Ponteilla                      Le Soler                      D916                      St-Féliu d'Avall                      St-Feliu d'Amont                      Millas, D46,                      Corbère-les-Cabanes                      D615                      Thuir                      R.P. 612A/D37                      Ponteilla                      Trouillas,                      Villemolaque                      Brouilla                      St-Genis                      Argelès.</p>	<p>Argelès mairie                      Market Laroque                      St-Genis                      Brouilla                      Ortaffa                      R.P. Montescot                      Villeneuve-de-la-                      Raho                      Pollestres                      Nyls, D39A                      Canohès, →D23,                      R.P.←D39,                      Toulouges                      R.P. ←D39,                      ←D916, Le Soler,                      ←D37, Ponteilla                      Trouillas,                      Villemolaque,                      St-Jean-Lasseille,                      Brouilla                      St-Genis                      Laroque                      Sorède                      Argelès.</p>	<p>Argelès mairie                      Market Laroque                      St-Genis                      Le Boulou                      D900                      R.P. <i>tour complet</i>                      D900<i>avant voie ferrée</i>                      Tresserre                      Passa                      Villemolaque                      Trouillas                      Fourques                      Llauro                      Céret                      Maureillas                      Les Thermes                      Montesquieu 4<sup>ème</sup>,                      Villelongue                      Laroque                      Sorède                      Argelès.</p>	<p>Argelès mairie                      Market Laroque                      St-Genis                      Les Thermes                      St- Martin de Fenollar  <i>voie verte,</i>                      Maureillas                      Céret                      Pont de Reynès,                      Amélie-les-bains,  <u>Arles sur Tech,</u>                      Amélie,                      Céret,                      St-Jean-Pla-de-Corts,                      Maureillas,                      Les Thermes,  <u>St-Genis, Argelès.</u></p> <p><b><u>Plus court :</u></b>  <b><u>demi-tour à</u></b>  <b><u>Amélie-les-bains.</u></b></p>	



# Vélo Club des Albères

Salle Cécile – 1 Avenue du 11 Novembre

66700 ARGELES /MER

Club affilié à la FFCT sous le n° 03597

## Parcours VCA groupe LOISIR

### Janvier 2025

02/01/2025	06/01/2025	09/01/2025	13/01/2025	16/01/2025
N°Openr. VCA-CL501 50 km ▲ 483m Dép: 13h00 Arg.Cave -13h30 St-Genis	N°Openr. VCA-CL502 58 km ▲ 146 m Dép: -13h30 Arg.Cave	N°Openr. VCA-CL507 58 km ▲ 239 m Dép:-13h00 Arg.Cave -13h30 St-Genis	N°Openr. VCA-CL714 52 km ▲ 436 m Dép:-13h00 Arg.Cave -13h30 Laroque	N°Openr. VCA-CL602 62 km ▲ 340 m Dép:-13h00 Arg. Cave -13h30 St-Genis
Argelès cave coopérative, D2 route de Sorède, R.P. route de la déchèterie, R.P. en face, piste cyclable, St-Genis, Laroque, Sorède, Argelès gare, Collioure, Port-Vendres, Cap Béar, demi-tour, Port-Vendres, Collioure, Argelès Retour vers St Genis et les villages.	Argelès, St-Cyprien Canet D11 St-Nazaire R.P. chemin de la Fosseille D11 Alénya R.P. en face D39 Théza Villeneuve-de-la-Raho R.P. D8 Brouilla St-Genis Argelès.	Argelès D618, piste cyclable St-Genis les Jardins du Boulou <i>voie verte</i> , Maureillas Maureillas centre XD13b Les Cluses Basses pont romain Les Cluses Hautes D900 D13b Les Cluses Basses Maureillas R.P. <i>voie verte</i> les Jardins du Boulou St-Genis Argelès.	Argelès cave coopé D2 route de Sorède Sorède Laroque Villelongue-dels- Monts Montesquieu Les Thermes du Boulou Maureillas Dir. Céret Villargell D13, piste cyclable <i>voie verte</i> les jardins du Boulou R.P TGV traverse jusqu'à Villelongue-dels- Monts Laroque Sorède Argelès.	Argelès D618, piste cyclable St. Genis Brouilla St-Jean-Lasseille Villemolaque Mas Mules Tresserre Passa chemin des Ecureuils D615, Fourques D2, Villemolaque St-Jean-Lasseille Brouilla St-Genis Argelès.

<p>20/01/2025 N°Openr. VCA-CL608 69 km ▲ 374 m Dép:-13h00 Arg.Cave -13h30 St-Genis</p>	<p>23/01/2025 N°Openr. VCA-CL633 65 km ▲ 692 m Dép:-13h00 Arg.Cave -13h30 St-Genis</p>	<p>27/01/2025 N°Openr. VCA-CL618 67 km ▲ 406 m Dép:-13h00 Arg.Cave -13h30 St-Genis</p>	<p>30/01/2025 N°Openr. VCA-CL704 74 km ▲ 516 m Dép:-13h00 Arg.Cave -13h30 St-Genis</p>	
<p>Argelès D618, piste cyclable St. Genis Brouilla St-Jean-Lasseille Villemolaque Fourques Terrats, Ste- Colombe-de-la- Commanderie Thuir D18 R.P.piste cyclable D37 Ponteilla Trouillas Villemolaque St-Jean-Lasseille Brouilla St-Genis Argelès.</p>	<p>Argelès cave coopé D2 route de Sorède R.P. route de la déchèterie R.P. en face piste cyclable, St-Genis Laroque, Sorède Argelès la gare Collioure Port-Vendres R.P. le port D86B, D914 Banyuls/mer R.P. D86 Musée Maillol demi-tour Banyuls/mer D86, route du Mas Reig, oratoire San Miquel col de les Vinyes cave du mas Ventous, R.P. D914, D114, Port-Vendres, Collioure Argelès/mer Vers villages.</p>	<p>Argelès/mer D618, piste cyclable St. Genis, Brouilla D40, Banyuls-dels- Aspres Tresserre Passa chemin de Trouillas, en face déchèterie Trouillas Ponteilla D37, piste cyclable Thuir Llupia Terrats Fourques, Villemolaque St-Jean-Lasseille Brouilla St-Genis Argelès/mer</p>	<p>Argelès cave coopé D618, piste cyclable St-Genis les jardins du Boulou <i>voie verte</i> Maureillas Céret D615, Llauro Fourques, D2 Villemolaque St-Jean-Lasseille Brouilla St-Genis Argelès/mer</p>	